



Boomgaard van steeneiken

> Bezienswaardigheid

KRAANVOGELS EN DE VLAKTE

De kraanvogel (*Grus grus*) is een steltloper die een lengte van 1 meter kan bereiken, met een vleugelspanwijdte van 2,20 meter. De vogels broeden in Noord-Europa en trekken in de winter in grote groepen naar het zuiden, waar ze zich bij meertjes en in het open veld settelen. Het grensgebied bij Ougueta is een van de belangrijkste overwinteringsgebieden van deze vogel in Portugal. Dit vlakke en open landschap, met heuvels die minder dicht bezaaid zijn met steeneiken en dienstdoen als natuurlijke weidegronden, is voor honderden kraanvogels (zowel volwassen dieren als jongen) de ideale plek om uit te rusten en te foerageren (vooral eikels zijn favoriet), en zo ontspannen en veilig de winter door te komen.

PR2
CMR

KRAANVOGEL-ROUTE



> Hoogtepunten

NATUUR: de belangrijkste habitat is de redelijk open vlakte met steeneiken, met natuurlijke weidegronden voor extensieve veeteelt. In de stroompjes die het resultaat zijn van de seizoensregens ziet u groepjes planten die bekend staan onder de naam wolfsmelk (*Flueggea tinctoria*), deze zijn typisch voor de mediterrane beekjes in het zuidoostelijk deel van het Iberisch Schiereiland. Roofvogels: slangenarend (*Circaetus gallicus*), de grauwe kiekendief (*Circus pygargus*), de zwarte wouw (*Milvus migrans*). Voorjaar: bijeneter (*Merops apiaster*) en griel (*Burhinus oedipnemos*). Winter: kraanvogel (*Grus grus*).

LOKAAL HANDWERK: smeedijzer; papieren bloemen; objecten uit karton (ploegschaar, sikkels, borden); handgeschilderd aardewerk.

LOKALE SPECIALITEITEN: kikkererwten met vlees; olijven (BOB - beschermde oorsprongsbenaming). Zoetigheden (cake met pruimen, koekje met amandelen, zoet broodje voornamelijk bij koffie gegeten, gefrituurd snoepje met honing en tortilla van amandelen).

> Aanbevolen periode

De route kan in elk jaargetijde gelopen worden. Wel wordt geadviseerd in de zomer rekening te houden met de mogelijk zeer hoge temperaturen en in de winter of in periodes van hevige neerslag met glad of zelfs overstroomd terrein.

> Aanwijzingen

® FCMP

juiste weg



foute weg



links afdraaien



rechts afdraaien



> Gedragscode

Volg enkel het aangewezen pad. / Respecteer private terreinen. / Vermijd onnodige schade. / Observeer de fauna van een afstand. / Beschadig geen planten of rotsen en haal er geen stukken vanaf. / Laat geen vuilnis of andere sporen achter. / Maak geen vuur en wees voorzichtig met sigarettenpeuken. / Wees vriendelijk tegen de lokale bewoners. / Wees voorzichtig met het vee. Hoewel zachtmoedig van karakter, houdt het toch niet van vreemden die te dicht bij hun jongen komen. / Laat hekken achter in de staat zoals ze waren. Als ze gesloten moeten worden, controleer dan of ze goed gesloten zijn. / Blijf op een veilige afstand van elektriciteitsdraden.

> Nuttige contacten

Gemeente Campo Maior: +351 - 268 680 300

Toeristische dienst: +351 - 268 689 367

SOS Nooddienst: 112

SOS Nooddienst voor bossen: 117

Medisch centrum: +351 - 268 699 700

Antigifcentrum: +351 - 217 950 143

Federale politie: +351 - 268 680 390

Vrijwillige brandweer: +351 - 268 686 227

Deelgemeente São João Baptista: +351 - 268 688 860

Sponsor:



Wandelroute geregistreerd en goedgekeurd door:




Institutionele partner:



Co-financiering:



Juli 2015 / 2500 exemplaren



> Beschrijving van de route



Kraanvogels (*Grus grus*). Welkom op een van de weinige plekken in het land waar regelmatig kraanvogels worden gespot die hier overwinteren van begin november tot eind februari.

Deze route, die pal langs de grens loopt via een van de meest oostelijk gelegen punten van Portugal, begint bij de 18de-eeuwse kerk van het Santuário van Nossa Senhora da Enxara, op de linkeroever van de Xévorarivier. De route doorkruist een groot, open en vrijwel vlak gebied met her en der kurkeiken. In periodes met veel regen veroorzaken deze bijzondere omstandigheden, die afwatering moeilijk maken, zeer modderige gronden. We volgen vrijwel de hele tijd een onverharde weg, maar om de vogels te observeren is er een observatorium gebouwd. Eigenlijk is de route speciaal uitgezet voor vogelspotters. Of het vogelspotten een succes wordt, hangt hoofdzakelijk af van de tijd van het jaar, de uitrusting, discretie en stilte. Het is een van de weinige plaatsen in het land die uitstekend is om kraanvogels te spotten tussen november en februari. Deze soort overwintert en voedt zich in open en vlak gebied.

A → B
lineair

4.7^{Km}

1.45^H

stijgen
8^m

I
heel makkelijk
●○○○○

213^m
▲
201^m

soort route

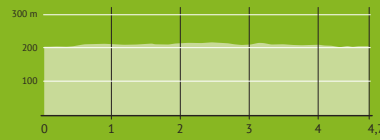
afstand

duur

totale hoogteverschil

moeilijkheidsgraad

hoogte max / min



profiel van hoogtemeting



De moeilijkheidsgraad wordt bepaald op basis van 4 verschillende items die elk apart beoordeeld worden op een schaal van 1 tot 5 (van makkelijk naar moeilijk)

moeilijkheidsgraad



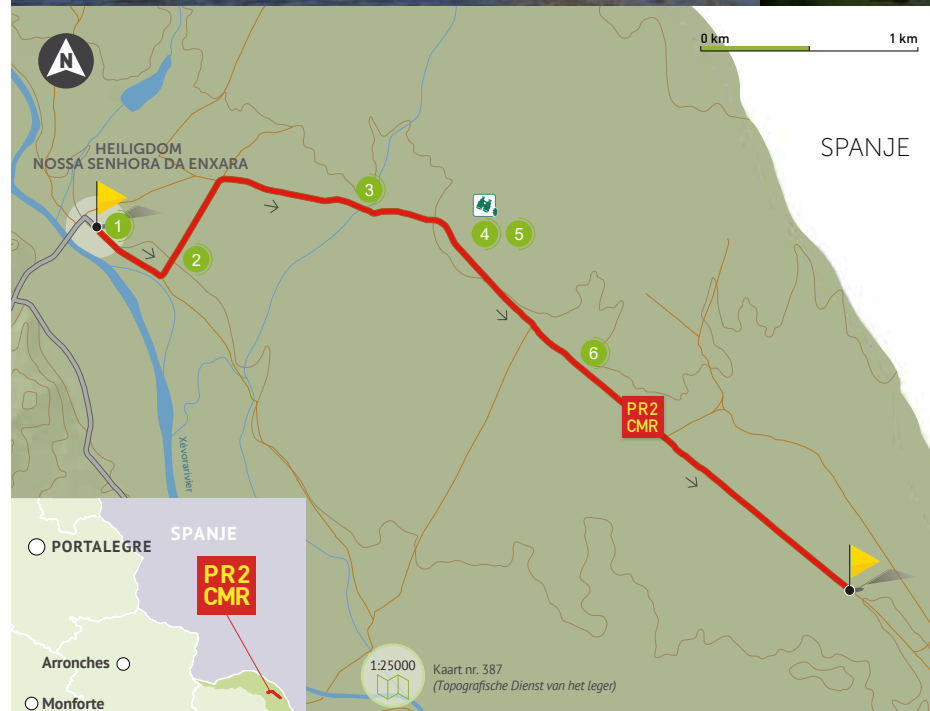
Vegetatie op de oevers

Foto: João Sanguinino



Bijeneter (*Merops apiaster*)

Foto: Fernando Romão



SPANJE

> Bezienswaardigheden

- 1 Heiligdom Nossa Senhora da Enxara
- 2 Avifauna
- 3 Rivierlandvegetatie
- 4 Observatorium
- 5 Kraanvogels
- 6 Beschermd natuurgebied



Speciale Beschermingszone Campo Maior

Het gebied omvat bijna 9.600ha aan open en gespreide vlakke, landbouwgebieden waar vooral graangewassen geteeld worden en waar de rivieren Abrilongo en Xévorarivier door lopen. Het is een belangrijk gebied voor het behoud en de observatie van steppesvogels zoals de grote trap (*Otis tarda*) en de kleine trap (*Tetrax tetrax*). Ook andere vogelsoorten die hier voorkomen verdienen vermeld te worden, zoals de monniksgier (*Aegypius monachus*), de rode wouw (*Milvus milvus*) en de grijze wouw (*Elanus caeruleus*). Het is een belangrijk nestgebied voor de kraanvogel (*Grus grus*).



Onderschrift

Wandelroute

Geasfalteerde weg

Rivier

Begin: Heiligdom Nossa Senhora da Enxara, Ouguela (GPS: 39°04'51, 21"N; 7°00'59, 24"W)
Eind: In de buurt van de lagune van Garrota, Ouguela (GPS: 39°04'04, 26"N; 6°58'44, 49"W)

→ Aanbevolen richting van de route: Van west naar oost



Informatie op de plek zelf



Landschap